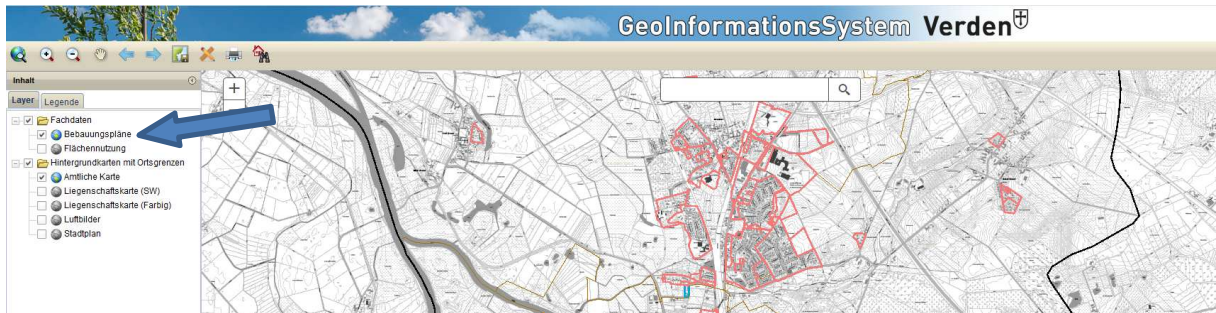



Bedienungsanleitung

- Wenn Sie einen Bebauungsplan suchen, müssen Sie im Inhaltsverzeichnis unter „Fachdaten“ vor „Bebauungspläne“ einen Haken setzen und diese sichtbar schalten.



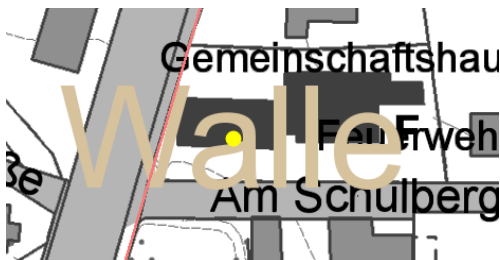
- Ortskundige Bürger können bei Bedarf mit der Lupe  den gesuchten Kartenausschnitt vergrößern.

- Oder Sie nutzen die Adresssuche:

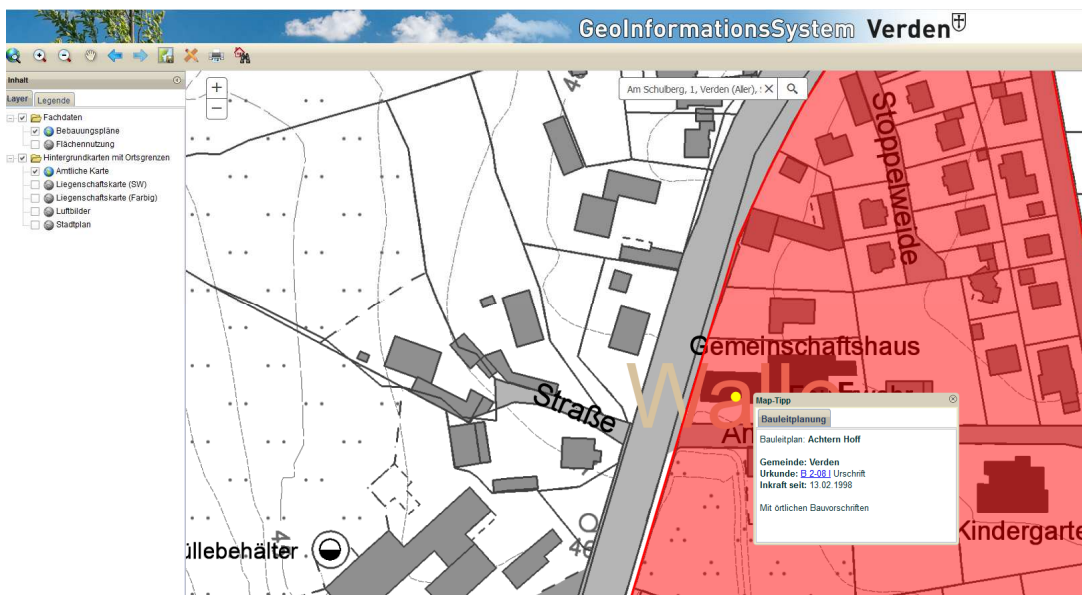


- In diesem Fenster geben Sie die Straße und (wenn vorhanden) die Hausnummer ein:
z.B.: „Am Schulberg 1“
- Klicken Sie auf eines der Vorschläge oder auf die Eingabetaste.

- Das gefundene Grundstück wird mit einem gelben Punkt in der Karte angezeigt.



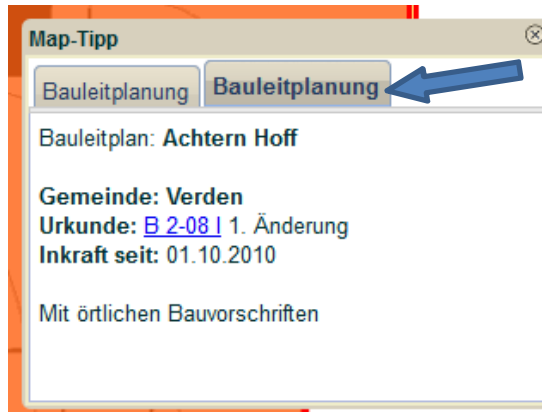
- Wenn Sie den Mauszeiger im Kartenausschnitt über das Grundstück ziehen, geht ein Pop-up-Fenster (Map-Tipp) auf mit Informationen zum Plan.



➤ **Achtung!**

Es können in einigen Bereichen mehrere Pläne übereinander liegen! Es werden mehrere Reiter „Bauleitplanung“ angezeigt. In diesem Beispiel ersetzt die Änderung die Urschrift!
Bitte unbedingt die für den betreffenden Bereich geltende Änderung mit dem neuesten Datum wählen!

Beispiel:



➤ Im Fenster klicken Sie jetzt auf den Link zum Plan.



➤ Der Plan öffnet sich im PDF-Format.